

## **Breitbandportal Bayern**

### **Gemeinde Reichling**

# **Übersicht über die derzeitige Breitband-Nutzung und gemeldeten Bedarf**

**Erstellt am: 22.12.2009**

## Zuständig als Breitbandpate

Herr Wolfgang Hentschke

Mail: w.hentschke@vg-reichling.de

Tel: 08194-930215

Untergasse 3

86934 Reichling

## Übersicht Gemeinde Reichling

Nutzer	Meldungen	Unterversorgt (<1 MBit)	Erhöhter Bedarf
Unternehmen	30	16	25
Landwirtschaftliche Betriebe	0	0	0
Öffentliche Einrichtungen	0	0	0
Haushalte	251	189	0

Derzeitige Technologie (Mehrfachnennung möglich)	Meldungen	
Telefon-Modem:	20	
ISDN	37	
DSL	183	unter 0,5: 89 0,5 bis 1: 36 1 bis 3: 48 3 bis 6: 8 6 bis 10: 1 über 10: 1
WLAN	20	
WiMAX	0	
GSM/UMTS	2	
Kabel	0	
Satellit	0	
Standleitung	0	unter 0,5: 0 0,5 bis 1: 0 1 bis 3: 0 3 bis 6: 0 6 bis 10: 0 über 10: 0
		unter 0,5: 0

---

Sonstiges	0	0,5 bis 1: 0 1 bis 3: 0 3 bis 6: 0 6 bis 10: 0 über 10: 0
Kein Internet	42	

## Übersicht der Ortsteile Reichling

- Gimmenhausen
- Hirschau
- Ludenhausen
- Reichling
- Reichlingsried

## Ortsteil Gimmenhausen

Nutzer	Meldungen	Unterversorgt (<1 MBit)	Erhöhter Bedarf
Unternehmen	0	0	0
Landwirtschaftliche Betriebe	0	0	0
Öffentliche Einrichtungen	0	0	0
Haushalte	2	1	0

Derzeitige Technologie (Mehrfachnennung möglich)	Meldungen	
Telefon-Modem:	0	
ISDN	0	
DSL	1	unter 0,5: 0 0,5 bis 1: 0 1 bis 3: 1 3 bis 6: 0 6 bis 10: 0 über 10: 0
WLAN	0	
WiMAX	0	
GSM/UMTS	0	
Kabel	0	
Satellit	0	
Standleitung	0	unter 0,5: 0 0,5 bis 1: 0 1 bis 3: 0 3 bis 6: 0 6 bis 10: 0 über 10: 0
Sonstiges	0	unter 0,5: 0 0,5 bis 1: 0 1 bis 3: 0 3 bis 6: 0 6 bis 10: 0 über 10: 0
Kein Internet	1	

## Ortsteil Hirschau

Keine Meldungen erfasst

## Ortsteil Ludenhausen

Nutzer	Meldungen	Unterversorgt (<1 MBit)	Erhöhter Bedarf
Unternehmen	10	0	10
Landwirtschaftliche Betriebe	0	0	0
Öffentliche Einrichtungen	0	0	0
Haushalte	57	19	0

Derzeitige Technologie (Mehrfachnennung möglich)	Meldungen	
Telefon-Modem:	0	
ISDN	5	
DSL	55	unter 0,5: 6 0,5 bis 1: 5 1 bis 3: 34 3 bis 6: 8 6 bis 10: 1 über 10: 1
WLAN	7	
WiMAX	0	
GSM/UMTS	0	
Kabel	0	
Satellit	0	
Standleitung	0	unter 0,5: 0 0,5 bis 1: 0 1 bis 3: 0 3 bis 6: 0 6 bis 10: 0 über 10: 0
Sonstiges	0	unter 0,5: 0 0,5 bis 1: 0 1 bis 3: 0 3 bis 6: 0 6 bis 10: 0 über 10: 0
Kein Internet	6	

Begründung für erhöhten Bedarf in Unternehmen, Landwirtschaftlichen Betrieben, Öffentlichen Einrichtungen

--



- 3 bis 6 MBit/s: "Email, Recherchen, Bildtransfer, Datenbank,"
- 3 bis 6 MBit/s: "Email, Recherchen, "
- 6 bis 10 MBit/s: "Email, Recherchen, Datentransfer"
- über 10 MBit/s: "Datentransfer"
- über 10 MBit/s: "Internetpräsenz"
- über 10 MBit/s: "Onlineshop"
- 3 bis 6 MBit/s: "Austausch Audiodateien"
- über 10 MBit/s: "Datenaustausch"
- über 10 MBit/s: "Empfang Grafikdateien"
- über 10 MBit/s: "Autohaus, Datentransfer (Diagnoseprogramme)"

## Ortsteil Reichling

Nutzer	Meldungen	Unterversorgt (<1 MBit)	Erhöhter Bedarf
Unternehmen	20	16	15
Landwirtschaftliche Betriebe	0	0	0
Öffentliche Einrichtungen	0	0	0
Haushalte	189	166	0

Derzeitige Technologie (Mehrfachnennung möglich)	Meldungen	
Telefon-Modem:	19	
ISDN	31	
DSL	127	unter 0,5: 83 0,5 bis 1: 31 1 bis 3: 13 3 bis 6: 0 6 bis 10: 0 über 10: 0
WLAN	13	
WiMAX	0	
GSM/UMTS	2	
Kabel	0	
Satellit	0	
Standleitung	0	unter 0,5: 0 0,5 bis 1: 0 1 bis 3: 0 3 bis 6: 0 6 bis 10: 0 über 10: 0
Sonstiges	0	unter 0,5: 0 0,5 bis 1: 0 1 bis 3: 0 3 bis 6: 0 6 bis 10: 0 über 10: 0
Kein Internet	34	

### Begründung für erhöhten Bedarf in Unternehmen, Landwirtschaftlichen Betrieben, Öffentlichen Einrichtungen

- Kein weiterer Bedarf: "Email, Recherchen, Bildtransfer,"
- über 10 MBit/s: "Email, Bildtransfer, Video,"
- 3 bis 6 MBit/s: "Email, Recherchen, Bildtransfer, Video, Datenbank, IP-Telefon, Konferenz, Zugriff Außendienst,"
- 3 bis 6 MBit/s: "Email, Recherchen, Bildtransfer, Video, Datenbank, IP-Telefon, Konferenz, Zugriff Außendienst,"

- 3 bis 6 MBit/s: "Email, Recherchen, Bildtransfer, Video, Datenbank, IP-Telefon, HomeOffice-User, Ecommerce,"
- über 10 MBit/s: "Email, Recherchen, Bildtransfer, Video, Datenbank, IP-Telefon, Konferenzing, Außendienst, HomeOffice, Ecommerce,"
- 3 bis 6 MBit/s: "Email, Recherchen, Datenbank, HomeOffice, Ecommerce,"
- Kein weiterer Bedarf: "Email, Recherchen, Bildtransfer, Video, Datenbank, IP-Telefon, HomeOffice, Ecommerce,"
- Kein weiterer Bedarf: "Email, Recherchen, Datenbank, HomeOffice, Ecommerce,"
- 1 bis 3 MBit/s: "Email, Recherchen, Bildtransfer, Video, Datenbank, IP-Telefon, Zugriff Außendienst,"
- 1 bis 3 MBit/s: "Email, Recherchen, Bildtransfer, Datenbank, Zugriff Außendienst, HomeOffice-User,"
- 1 bis 3 MBit/s: "Email, Recherchen, Bildtransfer, Video, Datenbank, IP-Telefon, HomeOffice,"
- über 10 MBit/s: "Email, Recherchen, Bildtransfer, Video, IP-Telefon, Außendienst, HomeOffice,"
- über 10 MBit/s: "Email, Recherchen, Bildtransfer, Video, Datenbank, IP-Telefon, Konferenz, Außendienst, HomeOffice, Ecommerce,"
- über 10 MBit/s: "Email, Recherchen, Bildtransfer, Datenbank,"
- 3 bis 6 MBit/s: "Email, Recherchen, Bildtransfer,"
- 3 bis 6 MBit/s: "Email, Recherchen, Bildtransfer, Video, Datenbank, Ecommerce,"
- über 10 MBit/s: "Email, Recherchen, Bildtransfer, Video, Datenbank, IP-Telefon,"



## Ortsteil Reichlingsried

Nutzer	Meldungen	Unterversorgt (<1 MBit)	Erhöhter Bedarf
Unternehmen	0	0	0
Landwirtschaftliche Betriebe	0	0	0
Öffentliche Einrichtungen	0	0	0
Haushalte	3	3	0

Derzeitige Technologie (Mehrfachnennung möglich)	Meldungen	
Telefon-Modem:	1	
ISDN	1	
DSL	0	unter 0,5: 0 0,5 bis 1: 0 1 bis 3: 0 3 bis 6: 0 6 bis 10: 0 über 10: 0
WLAN	0	
WiMAX	0	
GSM/UMTS	0	
Kabel	0	
Satellit	0	
Standleitung	0	unter 0,5: 0 0,5 bis 1: 0 1 bis 3: 0 3 bis 6: 0 6 bis 10: 0 über 10: 0
Sonstiges	0	unter 0,5: 0 0,5 bis 1: 0 1 bis 3: 0 3 bis 6: 0 6 bis 10: 0 über 10: 0
Kein Internet	1	

## Unternehmen in Reichling

Nutzer	Meldungen	Unterversorgt (<1 MBit)	Erhöhter Bedarf
Unternehmen	30	16	25

Derzeitige Technologie (Mehrfachnennung möglich)	Meldungen	
Telefon-Modem:	0	
ISDN	5	
DSL	24	unter 0,5: 4 0,5 bis 1: 6 1 bis 3: 14 3 bis 6: 0 6 bis 10: 0 über 10: 0
WLAN	1	
WiMAX	0	
GSM/UMTS	0	
Kabel	0	
Satellit	0	
Standleitung	0	unter 0,5: 0 0,5 bis 1: 0 1 bis 3: 0 3 bis 6: 0 6 bis 10: 0 über 10: 0
Sonstiges	0	unter 0,5: 0 0,5 bis 1: 0 1 bis 3: 0 3 bis 6: 0 6 bis 10: 0 über 10: 0
Kein Internet	2	
Bedarf	25	unter 0,5: 0 0,5 bis 1: 0 1 bis 3: 3 3 bis 6: 9 6 bis 10: 1 über 10: 12

## Landwirtschaftliche Betriebe in Reichling

Keine Meldungen erfasst

## Öffentliche Einrichtungen in Reichling

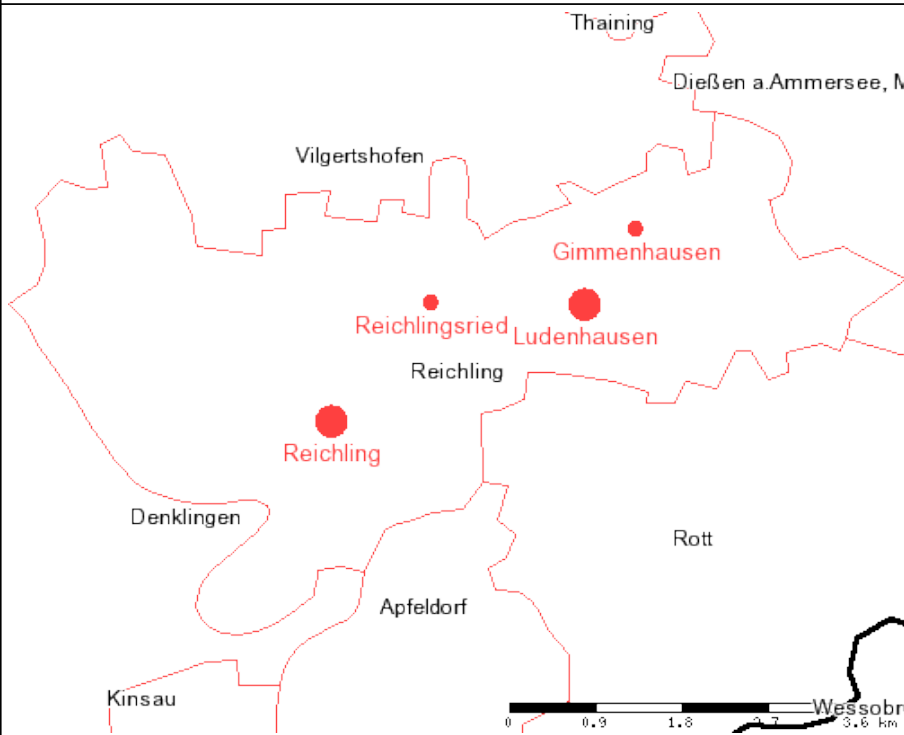
Keine Meldungen erfasst

## Haushalte in Reichling

Nutzer	Meldungen	Unterversorgt (<1 MBit)	Erhöhter Bedarf
Haushalte	251	189	0

Derzeitige Technologie (Mehrfachnennung möglich)	Meldungen	
Telefon-Modem:	20	
ISDN	32	
DSL	159	unter 0,5: 85 0,5 bis 1: 30 1 bis 3: 34 3 bis 6: 8 6 bis 10: 1 über 10: 1
WLAN	19	
WiMAX	0	
GSM/UMTS	2	
Kabel	0	
Satellit	0	
Standleitung	0	unter 0,5: 0 0,5 bis 1: 0 1 bis 3: 0 3 bis 6: 0 6 bis 10: 0 über 10: 0
Sonstiges	0	unter 0,5: 0 0,5 bis 1: 0 1 bis 3: 0 3 bis 6: 0 6 bis 10: 0 über 10: 0
Kein Internet	40	

## Reichling: Unterversorgte Nutzer



### Kartenthemen

- Unterversorgte Ortsteile gesamt
  - 1 bis 5 (Unternehmen, Landw. Betriebe, Öff. Einricht., Haushalte)
  - (6 bis 10 Unternehmen, Landw. Betriebe, Öff. Einricht., Haushalte)
  - 11 und mehr (Unternehmen, Landw. Betriebe, Öff. Einricht., Haushalte)

### Hintergrundthemen

- Digitale Luftbildkarte (ab M. 1:10.000)
- Digitale Ortskarte (ab M. 1:10.000)
- Topografische Karte (ab M. 1:50.000 bis M. 1:10.000)
- Reg. Bez. -Grenze



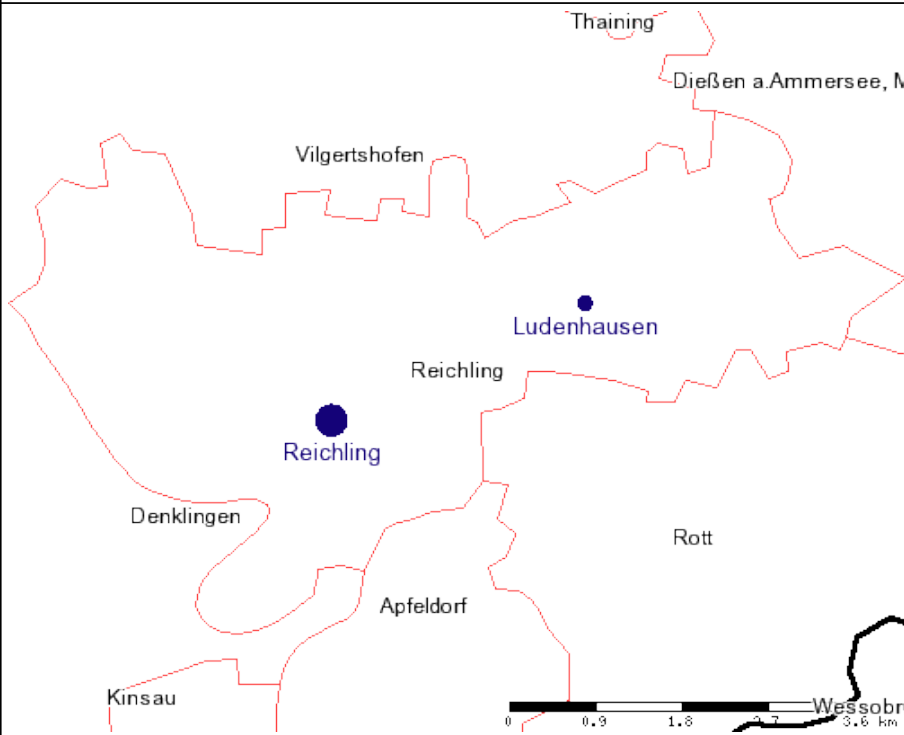
- Landkreisgrenze



- Gemeindegrenze



## Reichling: Erhöhter Bedarf



**Kartenthemen**

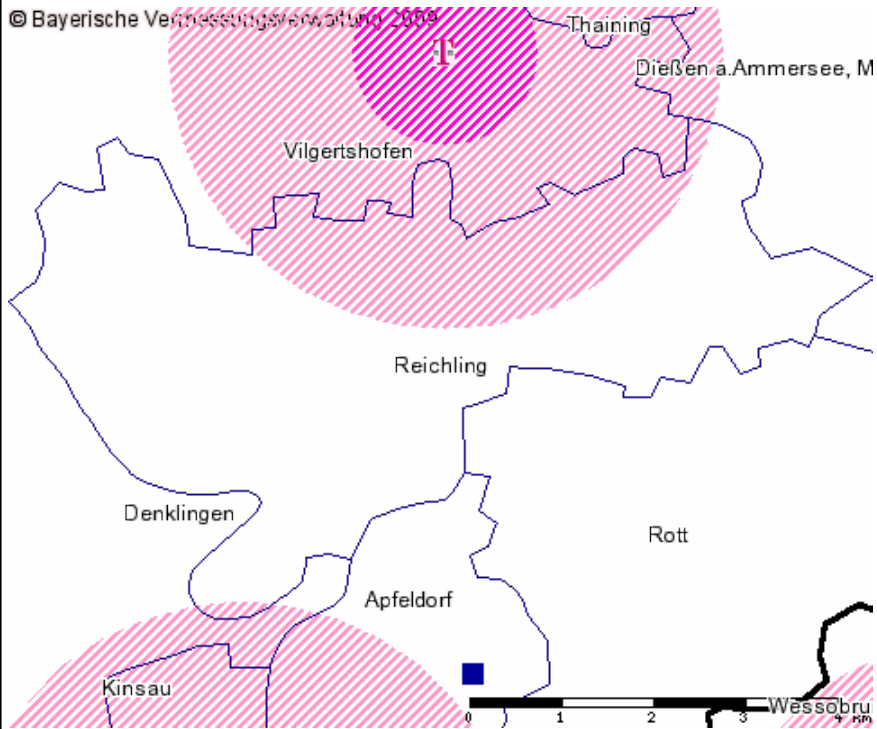
- Ortsteile mit Mehrbedarf gesamt
  - 1 bis 5 (Unternehmen, Landw. Betriebe, Öff. Einricht., Haushalte)
  - 6 bis 10 (Unternehmen, Landw. Betriebe, Öff. Einricht., Haushalte)
  - 11 und mehr (Unternehmen, Landw. Betriebe, Öff. Einricht., Haushalte)

**Hintergrundthemen**

- Digitale Luftbildkarte (ab M. 1:10.000)
- Digitale Ortskarte (ab M. 1:10.000)
- Topografische Karte (ab M. 1:50.000 bis M. 1:10.000)
- Reg. Bez. -Grenze
- Landkreisgrenze
- Gemeindegrenze

Geodaten: © Bayer. Vermessungsverwaltung  powered by IHK-GIS 

## Reichling: Breitbandinfrastruktur




**Kartenthemen**

- HVT-Standorte  
Standort HVT Telekom
- HVT-Radien  
Radius 1 km  
Radius 3 km
- Standorte Deutsche Funkturm GmbH (DFMG)  
Standort DFMG
- Mobilfunkstandorte Vodafone  
Freistehende Masten Vodafone

**Hintergrundthemen**

- Topografische Karte (ab M. 1:50.000 bis M. 1:10.000)
- Reg.Bez.-Grenze
- Landkreisgrenze
- Gemeindegrenze

Geodaten: © Bayer. Vermessungsverwaltung  powered by IHK-GIS 